



Camino da Senora do Norte

Wariant camino, na temat którego jest niewiele informacji w Internecie. Szlak jest piękny co widać na zdjęciach <http://www.projectobtt.com/forum/index.php?topic=14105.15>. Brak informacji o tanich noclegach, odległości są znaczne, a teren urozmaicony i mocno pofałdowany. Szlak zaczyna się w Barcelos dokąd dochodzimy szlakiem Camino Centralnego z Porto. Dalej mamy 2 warianty: iść dalej szlakiem Camino Centralnego do Tamel (szlak jest bardzo dobrze oznakowany), gdzie jest piękne nowe albergue dla pielgrzymów Recolecta, przenocować i następnego dnia porzucić szlak camino tradycyjnego by kontynuować dalej szlakiem Camino da Senora do Norte. Albo wariant by iść z Barcelos nieoznakowanym szlakiem Camino da Senora do Norte z możliwością dojścia do albergue w Tamel lub iść bezpośrednio do Lanheses. Odległości są znaczne stąd, a teren nie jest łatwy więc jest to trasa doskonała dla rowerzystów, a decydując się pokonać ją piechotą trzeba dobrze ocenić swoje siły, zwłaszcza, że na trasie nie spotkamy innych pielgrzymów, którzy w sytuacji kryzysowej mogliby nam pomóc! Tak naprawdę niewiele o tej trasie wiem. Tam gdzie było to możliwe korzystałem ze Street View, szukając śladów strzałek lub innego oznakowania.

Moja propozycja pokonania przejścia tego szlaku jest następująca:

1 dzień; Z Porto dojechać metrem do stacji Forum Maia i tam rozpocząć wędrówkę szlakiem Camino Centralnego by zatrzymać się na nocleg w pięknym albergue San Pedro de Rates ok. 31km.

2 dzień; Trasa z San Pedro de Rates przez Barcelos (dla ciekawskich i dysponujących czasem proponuję z Barcelos dojechać autobusem do Bragi (a także Guimaeraes) -możliwość noclegu w Pousada da Juventude lub Bombeiros Voluntarios- zwiedzić to piękne miasto wraz z sanktuarium Bom Jesus da Monte, a następnego dnia wrócić do Barcelos) do Tamel ok. 24km.

3 dzień; Z Tamel rozpocząć Camino Senora do Norte do Lanheses ale tu nie mam propozycji noclegu ok. 26km.

4 dzień; Lanheses do Vila Nova de Cerveria i nocleg w Pousada da Juventude ok. 40km, lub do Freixo i nocleg w tamtejszym Refugio ok. 43km

5 dzień; Vila Nova de Cerveria do Figueiro i nocleg w Refugio, lub dojść do Vigo i szukanie tam noclegu.

6 dzień; Z Figueiro do Vigo, zwiedzić miasto i dojść do Redondela szlakiem Camino da Costa ok. 17km.

Szczegółowe mapki do tego camino, na podstawie, których opisałem trasę i narysowałem jej szkic na Mapie Google znajdują się na stronie http://www.caminador.es/?page_id=117 . Autorem jest O'Luis.

Objaśnienia:

R/ - skrót od Rua czyli ulica

Av. Avenida

St^o Santo hiszp. Sao port.

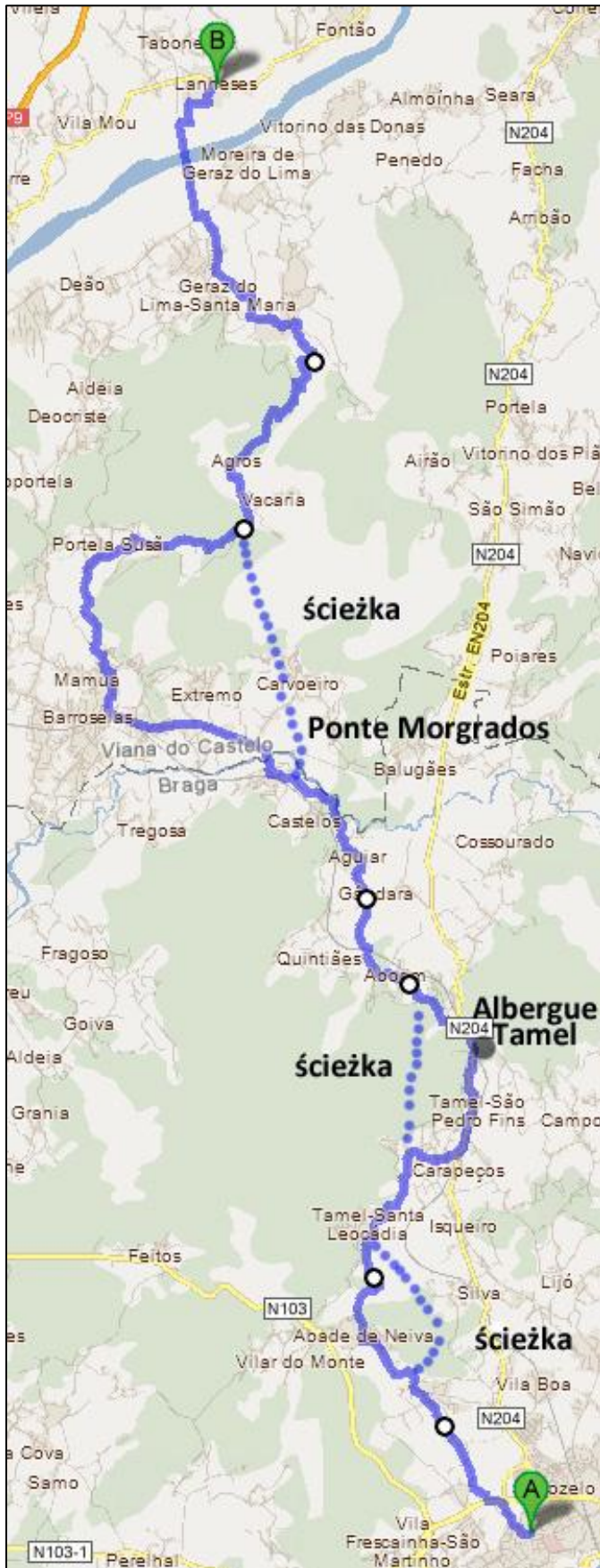
St^a Santa

Km5 odległość od początku etapu

5km odległość do następnej miejscowości

(170m)wysokość nad poziomem morza

10-12 euro cena w Pousada da Juventude za łóżko w pokoju wieloosobowym w zależności od sezonu (wyróżniają 3 sezony: niski średni (16.02-3.04, 9.04-28.06, 2.09-30-09) i wysoki (lipiec-sierpień, Wielkanoc)



Z Barcelos do Lanheses szlak jest oznakowanie nieregularne. Na placu centralnym Barcelos Campo 5 de Otubro skręcamy w lewo w R/ Teotonio de Fonseca (camino Centralne prowadzi prosto), dalej R/ Bemfeito i R/ Carregal, R/ St^o Amaro w kierunku Abade de Neiva przez Breia do Cachadinha tu w R/ da Mata, która kończy się ścieżką przez las. Dochodzimy do R/ Seminario i skręcamy w lewo i dochodzimy do Silve **km5,8**. Kierujemy się w lewo do Ufe, na końcu ścieżką przez pola dochodzimy do drogi i pierwszych zabudowań Tamel St^a Leocadia. Dalej kierujemy się w prawo w kierunku Tamel St^a Leocadia **km7,4**. Na końcu miejscowości wchodzimy na leśną ścieżkę **km8,3** prowadzącą pod górę. Doprowadza nas do Escario **km9,6**. Idziemy między zabudowaniami po prawo Olival i Penido po prawej **km10,1**. Po lewo pojawia się las i dochodzimy do skrzyżowania w lewo gdzie zaczyna się polna droga przez las, też pod górę. (Tu jesteśmy bardzo blisko albergue w Tamel, by do niego dojść trzeba skręcić w prawo do miejscowości by dojść do szosy N204 i stacji kolejowej Tamel, skręcając w lewo na N204 dochodzimy do albergue Recolecta w okolicy kościoła na prawo od szosy. Z albergue wracamy do szosy idziemy w prawo szosą i skręcamy w pierwszą w lewo, przechodzimy tory i dochodzimy do Aborim ok. 3km od albergue. Cała trasa z albergue Recolecta Tamel do Lanheses ok. 25km!). Wspinamy się na Alto S^o Miguel. Ścieżka przez las doprowadza nas do Aborim **km14,3**. Skręcamy w prawo i przecinamy tory kolejowe, po lewo mijamy cmentarz i między polami mijamy Gandara i dochodzimy do Aguiar **km16,5** (bar). Dalej możemy iść po prawej stronie torów, lub przejść przez nie i iść po lewej stronie, zbliżając się do rzeki Neiva do starego mostu Ponte dos Mogrados, po którym można przejść. Dalej ścieżką przez pola, przecinając szosę, na horyzoncie Carvoreiro, którą przechodzimy jej północnym krańcem **km20,5**. Idziemy na północ polną drogą przecinając kolejną szosę ciągle pod górę. Na samej górze kaplica St^a Justa. Schodząc w dół dochodzimy do asfaltowej drogi i skręcamy w prawo przez Vacaria **km25,4**, dalej Ventoso **km27,7**. Dalej na północ Geraz do Lima- St^a Leocadia **km30,5**, skąd wychodzimy tratem rzymskim Caminho de Santiago.

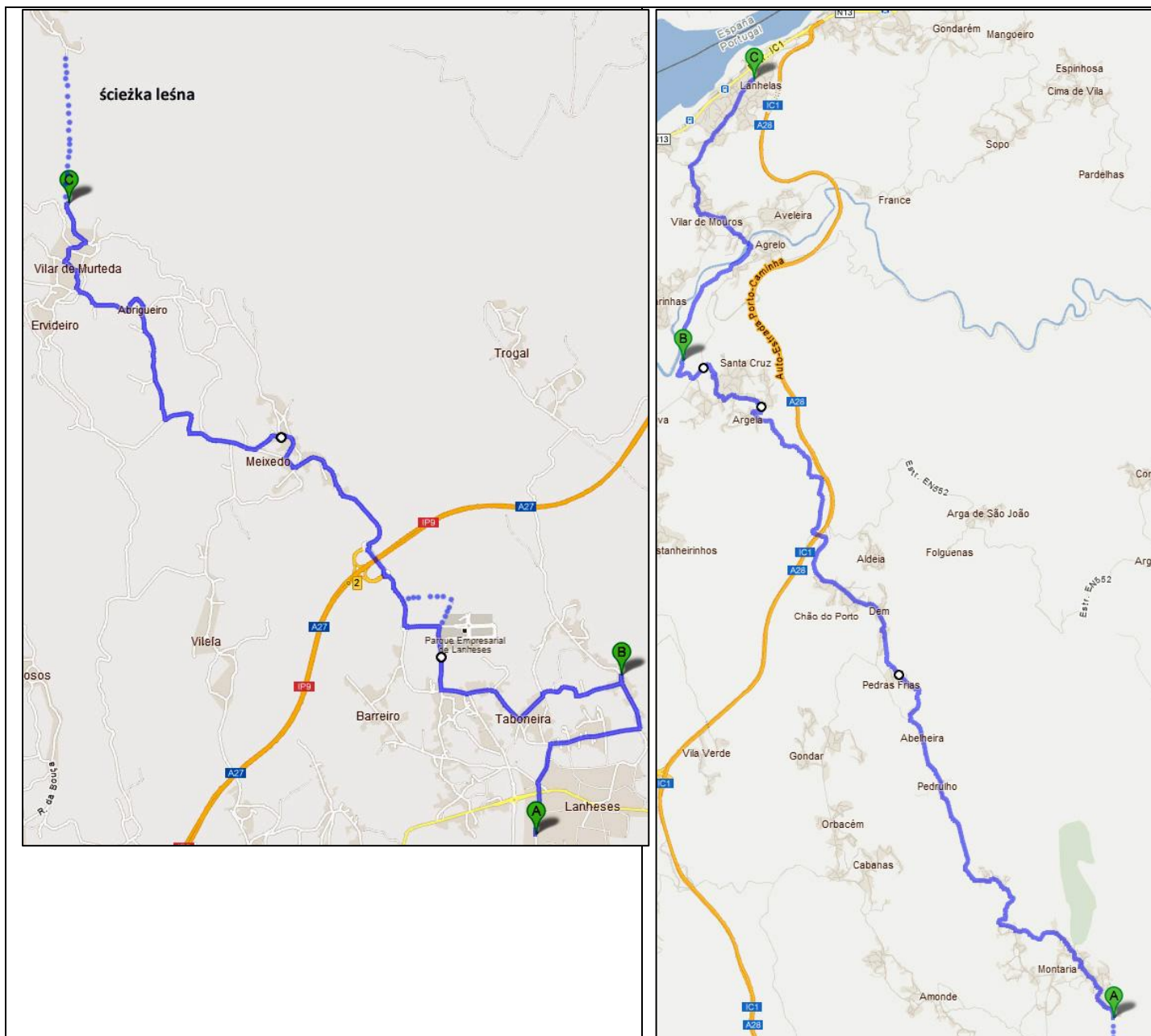


- wariant Camino da Senora do Norte ::

Maciej R. 02.2012

Kawałek na północ i jesteśmy w Louredo **km32,7** gdzie skręcamy w lewo, zbliżamy się do rzeki Lima, którą pokonujemy mostem drogowym za Moreira de Geraz do Lima (w tej miejscowości jest przewoźnik Senhor Albino, który może nas przeprowić na drugą stronę łódką. Za mostem skręcamy w prawo i jesteśmy w Lanheses **km36,7**. W Lanheses możliwy jest nocleg w imponującym Paco Lanheses.





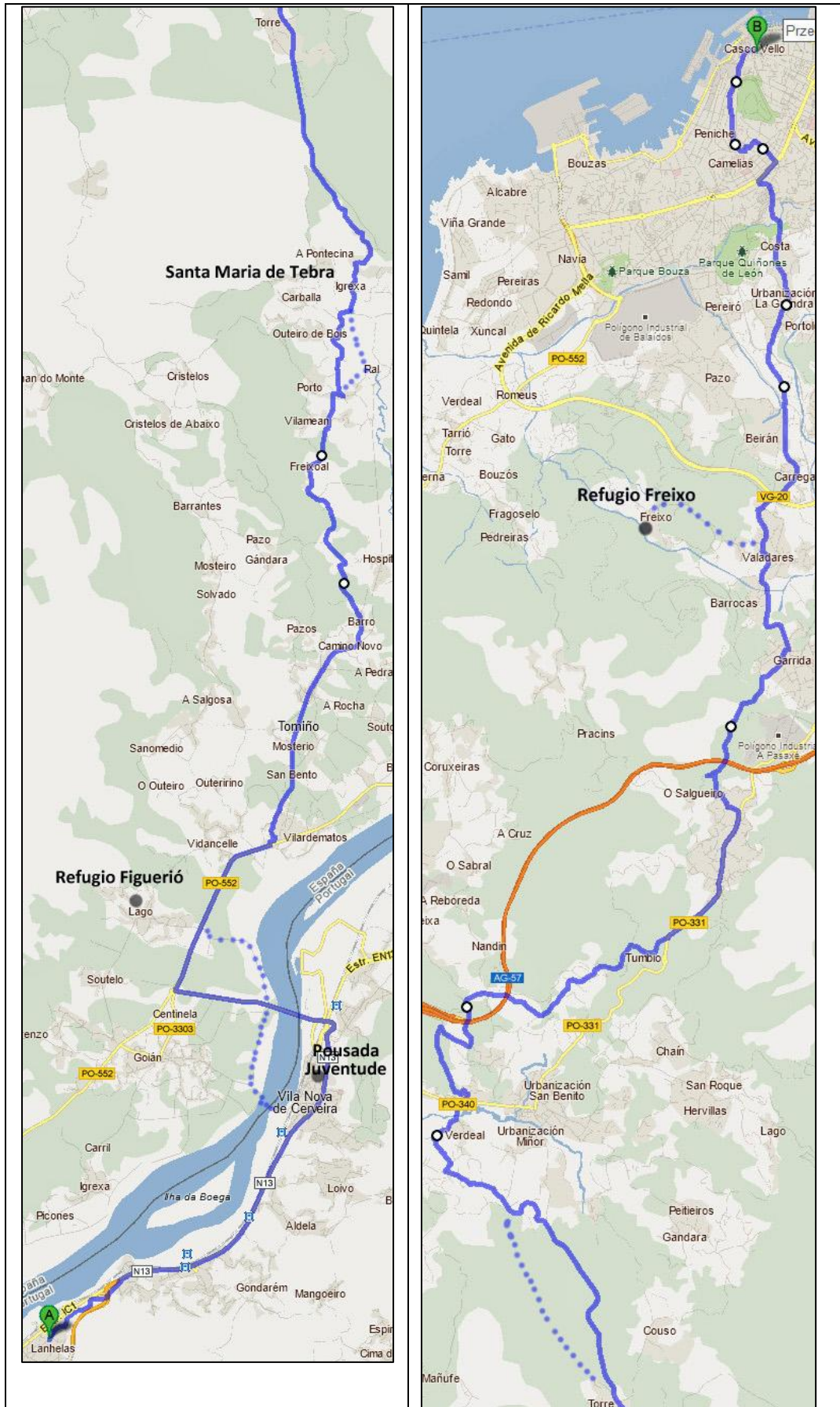
Przepiękna trasa, która przecina Sierra Argá między rzekami Lima a Minho. Teren pofałdowany. Wyruszamy z centrum kierując się w kierunku kościoła St^a Eulalia **km0,9**, dalej na północ szosą EM525 między zabudowaniami, po drodze mijamy kaplicę Calvario St^o Antón. Na wysokości Fabrica da Igreja Paroquial de St^a Eulalia skręcamy w lewo w kierunku autostrady mijając po drodze kompleks Parque Empresarial i szosą EN305 przechodzimy nad autostradą **km5,0** by dojść do Meixedo **Km6,3** (60m). Tu obok szkoły skręcamy w prawo w kierunku Abrigueiro i Vilar Murteda **Km9,2** (160m), dalej musimy znaleźć ścieżkę przez las, później przez pola prowadzącą do Montaria **Km12,4** (280m), (bar). Za miejscowością szukamy ścieżki prowadzącej do starego mostu na rzece Rio Ancora **Km14** za mostem ścieżką przez las do kaplicy St^o Mamede **km16,5** (375m) i dalej do Pedrulho **Km17,9** (280m), kaplica St^o Francisco. Dalej możemy iść szosą przez Albelheria, Pedras Frias do Dém **Km20,7** (275m). Można też dojść ścieżką biegnącą na prawo od szosy. Po wyjściu z Dem zignorować oznakowanie i iść dalej szosą EN526 by przejść pod autostradą do Argela **Km25,4** (50m). Tu mamy do wyboru iść dalej szosą lub ścieżką biegnącą przez stary



- wariant Camino da Senora do Norte ::

Maciej R. 02.2012

most Ponte do Seixo i też wrócić na szosę. Przecinamy szosę EN301 (możemy też iść nią dalej w prawo) by dojść do drogi biegnącej wzdłuż brzegu rzeki Coura i kontynuować nią aż do mostu, przejść most i znaleźć się w Vilar de Mouros **30,4Km** (25m), dalej R/ da Liberdade, krótkie podejście i zejście do Lanhelas **km32** nad brzegiem Minho. W Lanhelas nie ma tanich miejsc noclegowych. Jest tylko jeden hotel w bardzo starym budynku o wysokiej cenie. Stąd konieczność kontynuacji w górę rzeki Minho do Vila Nova de Cerveria gdzie jest Pousada da Juventude – schronisko młodzieżowe przy szosie EN13; Tel.251796113 cerveira@movijovem.pt , a także Bombeiros Voluntarios to dodatkowo ok. 8km z Lanhelas.





Bardzo dobrze oznakowane w Tomiño; niepewne w Gondomar i Vigo. Miejsce startu zależy gdzie spędzimy poprzedzającą go noc. Spędzając noc w Lanhelas musimy dojść wzdłuż rzeki do Vila Nova de Cerveria. Idziemy jednym z wariantów Camino da Costa. W Vila mamy możliwość przepłynąć się przez Minho promem lub przejść kilkaset metrów w górę rzeki do mostu drogowego. Po drugiej stronie Minho jest już Hiszpania, a więc przesuwamy wskazówki zegara o godzinę do przodu! Opuszczamy prom na lewo od Fortu San Lorenzo, idziemy w prawo wzdłuż rzeki do XVI wiecznego Pazo Sobre da Torre i dalej drogą wzdłuż rzeki by dojść do szosy. Tu łączą się oba warianty. Możemy przejść pod nią i iść dalej wzdłuż rzeki tą samą drogą, która doprowadzi do szosy PO552 w okolicach Figueiró, przed skrzyżowaniem z szosą powinna być oznakowana ścieżka w prawo, jeśli nie iść do szosy i skręcić w prawo. Dochodzimy do skrzyżowania z drogowskazem "ESTAS" więc się za nim kierujemy. W Santiago de Estás **km5,5** mijamy po prawo kaplicę San Sebastian i kościół parafialny (są żółte strzałki), na skrzyżowaniu w prawo w PO-351 przez mostek na rzece Pego i po prawo kościół romański St^a María w Tomiño **km8,4**, mijamy O Seixo (na rondzie krzyż pielgrzymi) idziemy szosą PO344 wkrótce skręcamy z niej w lewo za drogowskazem "Barro, Pousadela" (możemy iść też cały czas szosą PO344 w kierunku Gondomar, by skręcić w lewo w O Ral) przez Barro, Pousadela, Pedrafita do Porto, skąd tylko kawałek do Aigrexa gdzie znajduje się kościół romański St^a María de Tebra, **Km16.3**. Dochodzimy do szosy PO344 do Gondomar, pokonujemy wzgórze Tebra **km18,5**, w A Torre znika oznakowanie i ścieżką **km20,5**, szlak prowadzi przez las na prawo od PO-340 (szosa dochodzi do Gondomar), zejście do Gondomar **km24,5** (szlak omija łukiem Gondomar skręcając z szosy w lewo za pałacem Paco de Gondomar) (z Gondomar do Tumbio prowadzi bezpośrednio szosa PO-331), w Mañufe przez średniowieczny most na Miñor, (potem dwukrotnie przechodzimy nad autostradą) cały czas lokalną szosą PO-332 po prawej stronie (szosą prowadzi do Vinicios), przed O Tumbio pokonujemy rzekę po małym mostku i zbliżamy się do Vincios mamy je po prawo. Przechodzimy wiaduktem nad autostradą, wzgórze mamy po lewej stronie i dochodzimy do A Garrida, tu przecinamy PO-330 i szlak prowadzi równoległe do niej w odległości ok. 500m, by przed Valadares (300m) **Km36,5**, (**Uwaga: w Valadares możemy skręcić w lewo w Estrada do Monte Alba, która przechodzi w Estrada do Freixo by dojść do Refugio w Freixo!**) wrócić do szosy, po kilkuset metrach znów prawo i dwukrotnie przecinamy autostradę i wracamy do szosy. Kościół St^a Maria z XII w. w Cástrelos ulicami: R/ Macal (są żółte strzałki, mogą też być zielone), w lewo wąziutką camino de Nogueira, w prawo Falcoa, w lewo camino de la Costa, i jesteśmy na przedmieściach VIGO. Skręcamy w lewo w calle Baixiada de la Ponta Nova przekraczamy Gran Via na wysokości calle Tarragona i idziemy nią do końca lekko skos w lewo i małą uliczkę Camino del Requerio w lewo w calle de Ourense i zaraz w prawo calle Romil, w prawo w Av de Camelias i zaraz w lewo w dalszy ciąg Romil i druga w lewo w calle Santiago (wąska uliczka), na jej końcu w prawo w calle de Elduayen do Plaza Porta (Puerta) del Sol, w lewo w calle Tiumfo i dochodzimy do Kon-katedry Santa Maria w centrum historycznym Vigo **Km42.5**.

Uwaga: Od ulicy Bajada de la Ponte Nova można ominąć centrum Vigo kierując się za szlakiem zielono-żółtym przez osiedle A Salgueria –dochodzimy ulicą Bajada de la Salgueria do Plaza Santa Rita, dalej do O Calvario (w prawo ulicą Urzaiz), mijamy kościół de los Picos, dalej ulicą Cantabria (wzdłuż N-552) i na końcu w prawo w Calle Roris, w prawo w Camino Paraxial i w lewo w Camino de la Triada de las Auguas (szlak oznakowany jest biało-żółto na słupach linii energetycznej oraz żółtymi strzałkami na samym końcu tej wąziutkiej wyasfaltowanej uliczki schodzi się na leśną dróżkę, do Redondeli kilka km).



Camino Historyczne (oznakowanie niepewne). Zaczynamy od katedry ulicą Viktoria, Areal, dalej ulicami R/Sanjurjo

Badia, Av. de Galicia, przez dzielnicę Teis i La Guia (wzniesienie 70m), w prawo w Camino Xorxa – przekraczamy autostradę i N-552 w R/de Paradelas, tunelem pod autostradą w Estrada da Madroa (za tunelem skręcamy zawsze w prawo, na słupach pojawia się oznakowanie szlaku biało-czerwone), w lewo w Camino de Galo (na skrzyżowaniu tablica Campo de Futbol Chapela), skręcamy w lewo przy źródle i drogowskazie z napisem "Mesor Camino del Agua" w Camino da Bruxa, na rozwidleniu w prawo za przystankiem autobusowym „Concello de Redondela” w Estrada Da Lamosa (na słupach żółte strzałki), na kolejnym rozwidleniu tablica z informacyjna kieruje w lewo napis: S.Vicente de Trasmano (Igrexa), po lewo żółta strzałka potem wchodzimy w las cały czas asfaltową drogą opadającą w dół na słupach opaski żółte i zielone wychodzimy z lasu i mamy zabudowania, na rozwidleniu w lewo mijając po prawej źródło i w głębi kościół, idziemy ulicą Caretera del Cruceiro, są strzałki, i dochodzimy do N-552 i jesteśmy w Redondela. Całą trasę można prześledzić na mapie Google narzędziem Street Viever! W Redondela albergue dla pielgrzymów.

